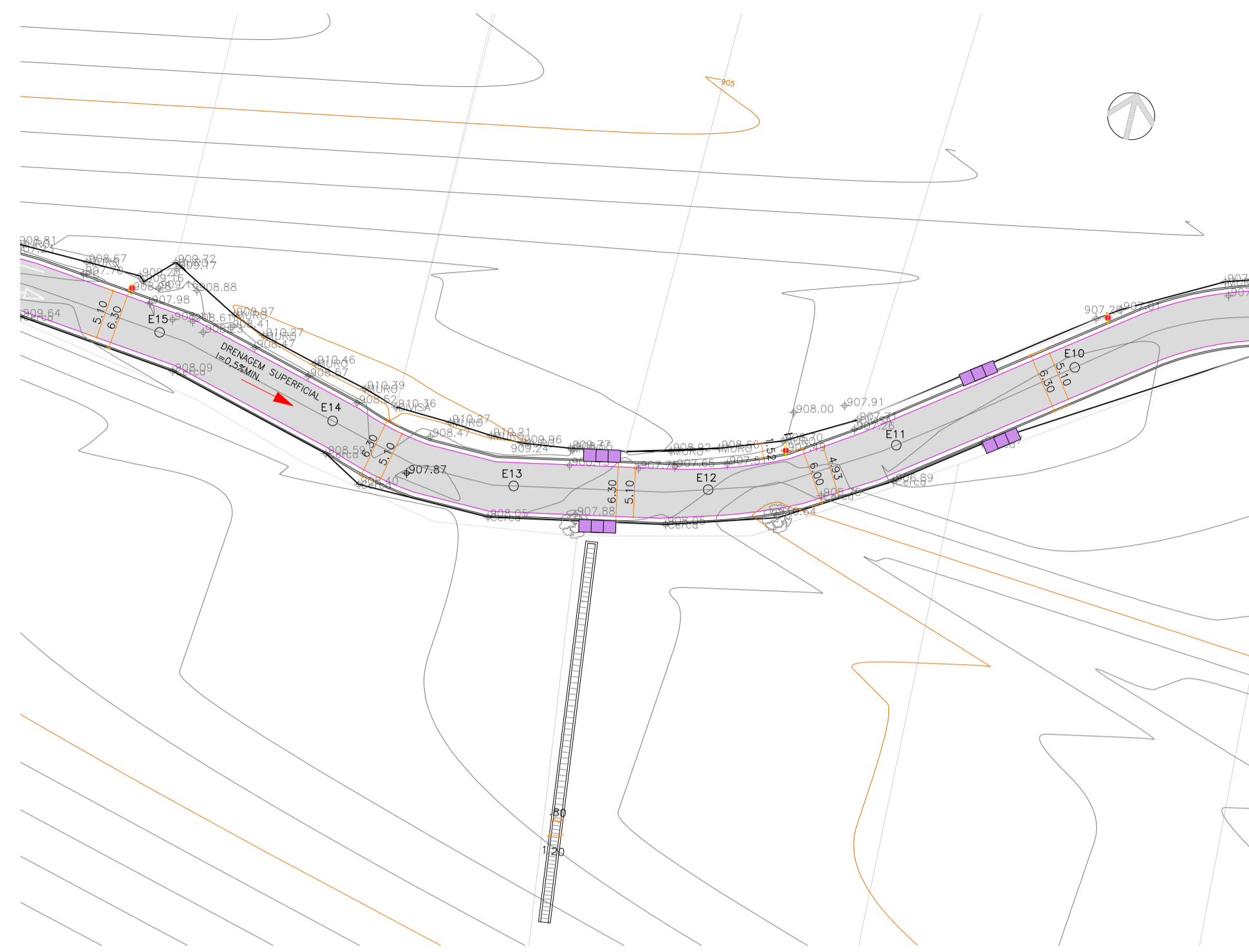
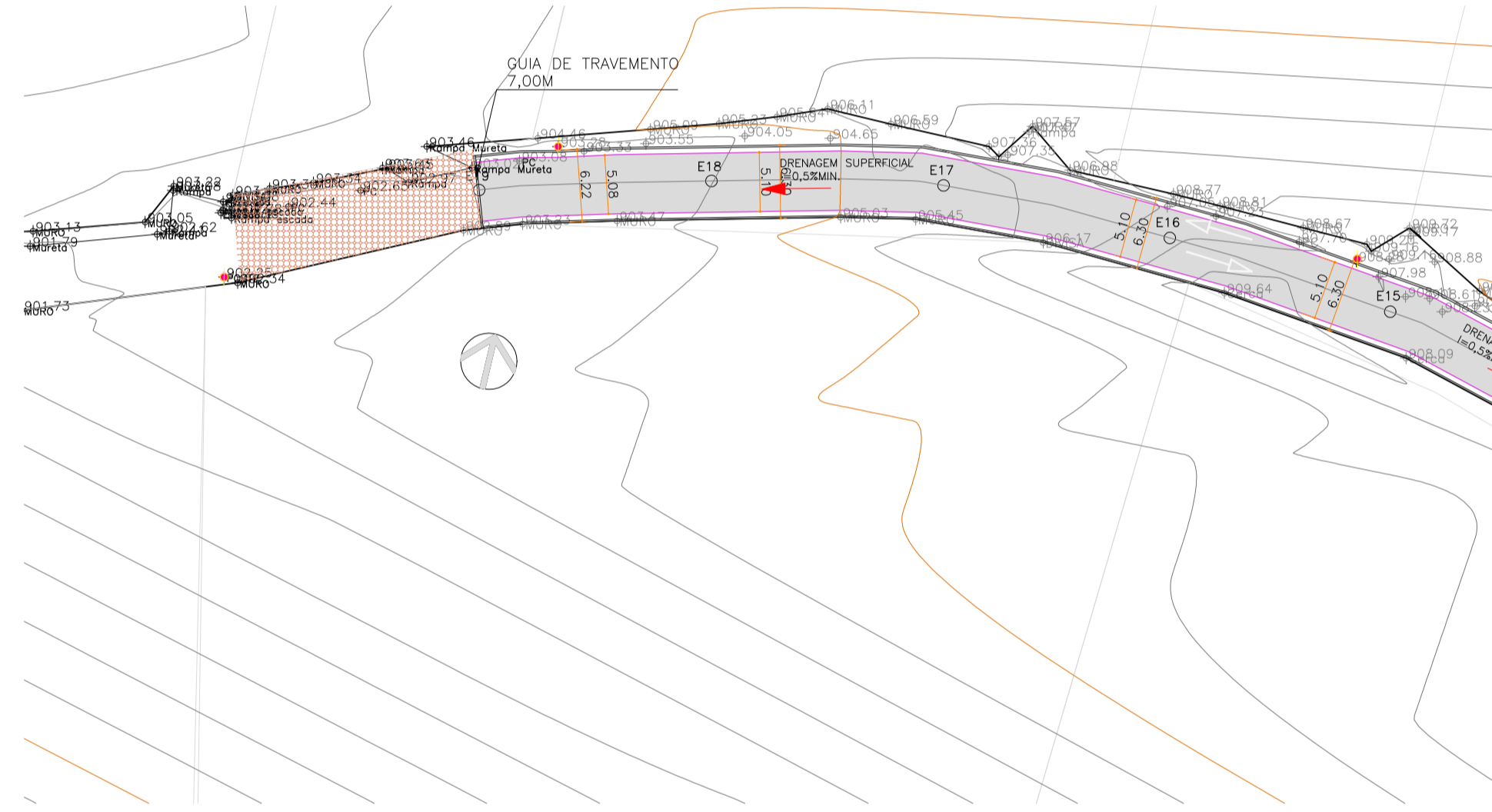


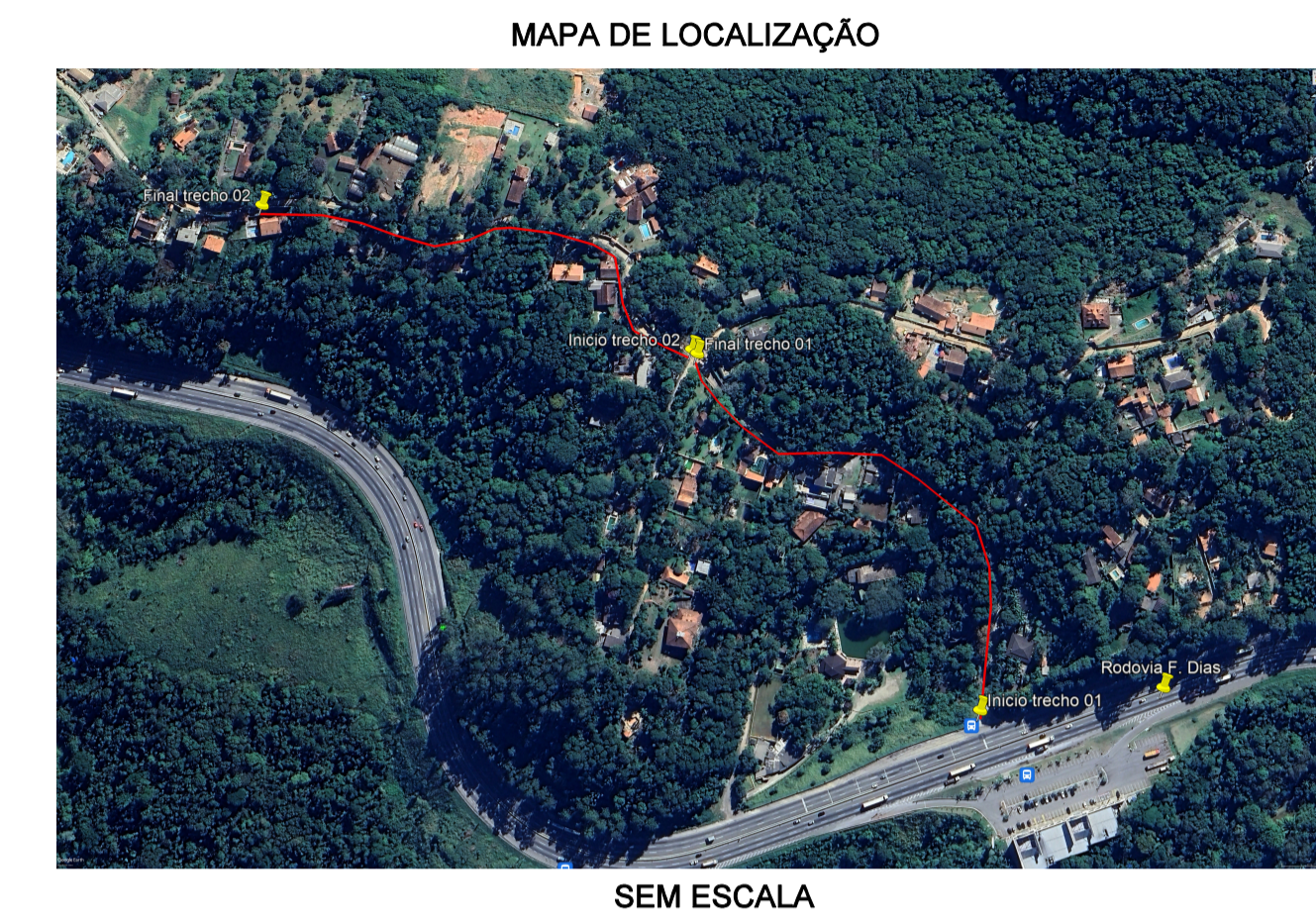
PLANTA DE PAVIMENTAÇÃO
Estaca 00 à 09



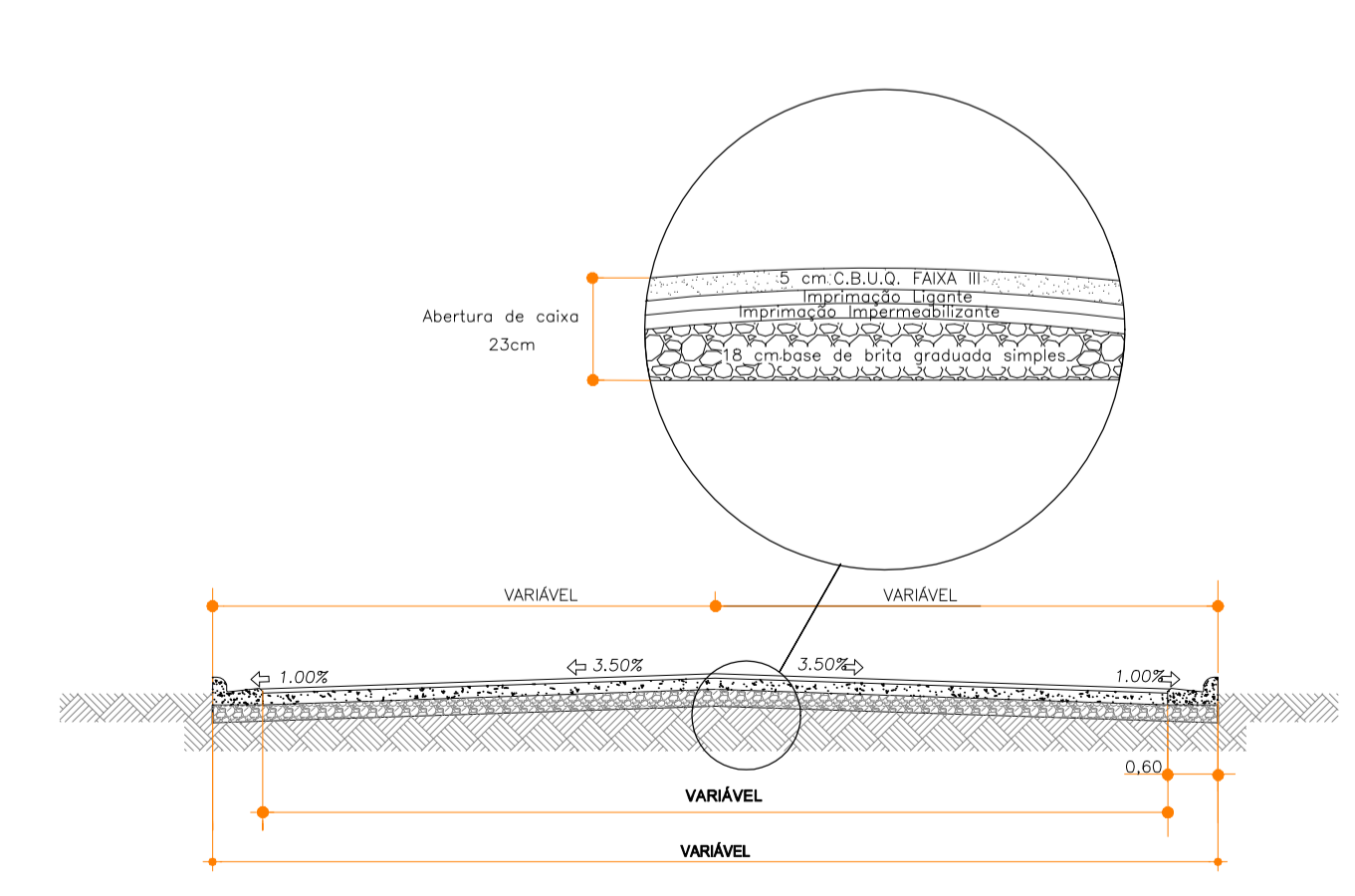
PLANTA DE PAVIMENTAÇÃO
Estaca 09 à 15



PLANTA DE PAVIMENTAÇÃO
Estaca 15 à 19



COORDENADAS GEOGRÁFICAS – TRECHO 01:
 INÍCIO= ZONA: 23 K / LAT UTM: 7416959.00 m S/ LONG UTM: 340825.00 m E
 FINAL= ZONA: 23 K / LAT UTM: 7417205.37 m S/ LONG UTM: 340623.48 m E



DETALHAMENTO DE PAVIMENTAÇÃO
SEÇÃO TRANSVERSAL

LEGENDA – PAVIMENTAÇÃO

- Área de Pavimentação
- Via de Terra
- Postes Existentes a Manter
- Boca de Lobo dupla à Construir
- Boca de Lobo Tripla à Construir
- Eixo da Via
- Sarjeta
- Guia
- Sentido de tráfego da via para orientação do projeto. Não representa sinalização horizontal.
- Curvas de nível auxiliares (a cada 1m)
- Curvas de nível mestras (a cada 5m)
- Sentido do escoamento de água pluvial

SENTIDO DE ESCOAMENTO SUPERFICIAL

P.A. PONTO ALTO
 P.B. PONTO BAIXO

ASSENTAMENTO DE GUIA E SARJETA

BOLA DE CONCRETO 0,15 x 0,45 x 0,30m

CARACTERÍSTICAS GEOMÉTRICAS DA VIA		ESTACAS MEDIDAS DE 20 EM 20 METROS	
ALAMEDA IPÊ (TRECHO 02) – LOTEAMENTO PARQUE RESIDENCIAL ENCOSTA DA CANTAREIRA - BAIRRO LUIZ FAGUNDES (OSP 07626-625, MAIRIPORÃ – SÃO PAULO)		EXTENSÃO DA VIA 380,00 METROS E00 a E19	
VIA LOCAL PARQUE RESIDENCIAL ENCOSTA DA CANTAREIRA	TRECHO DA VIA	LARGURA LEITO CARROÇÁVEL	TIPO DE REVESTIMENTO – CAMADAS
VIA QUE INTERCEDE NO INÍCIO	E00 ALAMEDA IPÊ TRECHO 01	5,10m	PINTURA IMPERMEABILIZANTE
VIA QUE INTERCEDE NO FINAL	E19 ALAMEDA IPÊ TRECHO 03		PINTURA LIGANTE
			APLICAÇÃO DE CBUQ EM 0,05 CM
			BASE DA VIA
			BRITA GRADUADA
			352,00 m3
			97,78 m3

CLASSIFICAÇÃO	VDM	LARGURA DA FAIXA (m)	LAR. DOS PASSEIOS (m)	RAMPA MÁXIMA %	GABARITO VERTICAL D.A.E (m)
VIA ESTRUTURAL	>10.000	3,50-3,60	-	6%	5,50
VAS ESTRUTURAS E COLETORAS	5.001-10.000	3,50	-	8%	4,50
VAS COLETORAS	1.501 a 5.000	3,00-3,50	-	10%	4,50
VIA LOCAL E COLETORA	401 a 1.500	3,00	-	12%	4,50
VIA LOCAL	100 a 400	2,50-3,00	-	15%	4,00
FAIXA EXCLUSIVA DE ÔNIBUS	< 500	3,50	-	10%	4,50
	> 500		-	8%	4,50

- NOTAS GERAIS:**
- Antes do início da implantação do projeto, é necessário comunicar a PMM para liberação e agendamento de apoio operacional;
 - A implantação do projeto deverá obrigatoriamente ser acompanhada por responsável técnico legalmente habilitado mediante a apresentação da ART/RRT à PMM;
 - A implantação do projeto é de inteira responsabilidade do Executor, inclusive quanto ao cumprimento da legislação e normas vigentes;
 - Deverá ser observada legislação pertinente quando da necessidade de "Poda de Adequação" na vegetação conflitante; conforme Decreto Municipal 9709/2023. Caso houver, as ocorrências deverão constar em Relatório Fotográfico e/ou Diário de Obras com imagens (fotográficas) do 'antes e depois' da situação conflitante, apontadas pelo responsável da execução (implantação). Para volume expressivo de casos, deverá ser requerido junto a Secretaria Municipal do Meio Ambiente os serviços ou a devida autorização para execução por meios próprios;
 - Todas as informações constantes do projeto são de inteira responsabilidade do projetista que assina o projeto identificado por ART/RRT;
 - À PMM cabe a prerrogativa de solicitar eventuais ajustes no projeto aprovado face a possíveis alterações ocorridas no sistema viário, demora na sua implantação, e ou outros motivos que considerar pertinentes, afim de garantir as boas condições de segurança e fluidez no local;
 - Medidas e cotas em metros, exceto onde indicado. Na execução da obra, confirmar cotas "in loco";
 - Não deverá ser feito quaisquer alterações sem a autorização do departamento técnico responsável pela fiscalização da obra; e

PREFEITURA MUNICIPAL DE MAIRIPORÃ
 ALAMEDA TIBIRIÇÁ, 374 - MAIRIPORÃ/SP - 07600-084

SECRETARIA DE OBRAS E PLANEJAMENTO
 DEPARTAMENTO DE PROJETOS E CONVÊNIOS
 ALAMEDA TIBIRIÇÁ, 535 - MAIRIPORÃ/SP - 07600-168

PROJETO: **OBRAS DE DRENAGEM, PAVIMENTAÇÃO E SINALIZAÇÃO NA ALAMEDA IPÊ - TRECHO 01 E 02**

LOCAL: **ALAMEDA IPÊ (TRECHO 01 e 02) - LOTEAMENTO PARQUE RESIDENCIAL ENCOSTA DA CANTAREIRA - BAIRRO LUIZ FAGUNDES**

TÍTULO: **PROJETO DE PAVIMENTAÇÃO - TRECHO 02** | FOLHA: **5 de 6**

ESCALA NOMINAL: | DATA: **SETEMBRO/2024** | REVISÃO: **0**

ASSINATURAS

PROponente: **WILSON ROGÉRIO RONDINA** | C.N.P.J.: **46.523.163/0001-50**
 PREFEITO MUNICIPAL EM EXERCÍCIO

Secretário de Obras e Planejamento: **MARCUS IVONICA** | Responsável pelo Departamento: **THAINARA DE ALMEIDA VETTORI**

Desenho: **MANOELA LINHARES - THAINARA VETTORI - BRUNA COQUEIRO**

ESPAÇO PARA APROVAÇÃO

MANOELA LINHARES SOUZA
 ARQUITETA E URBANISTA
 CAU: A248259-2
 RRT: S1140983000CT001

MARCUS IVONICA
 SECRETÁRIO DE OBRAS E PLANEJAMENTO

WILSON ROGÉRIO RONDINA
 PREFEITO MUNICIPAL DE MAIRIPORÃ EM EXERCÍCIO